

A satellite-style image of Europe, showing the continent in shades of green and brown, surrounded by dark blue oceans and white, swirling clouds. The text is overlaid in the center of the image.

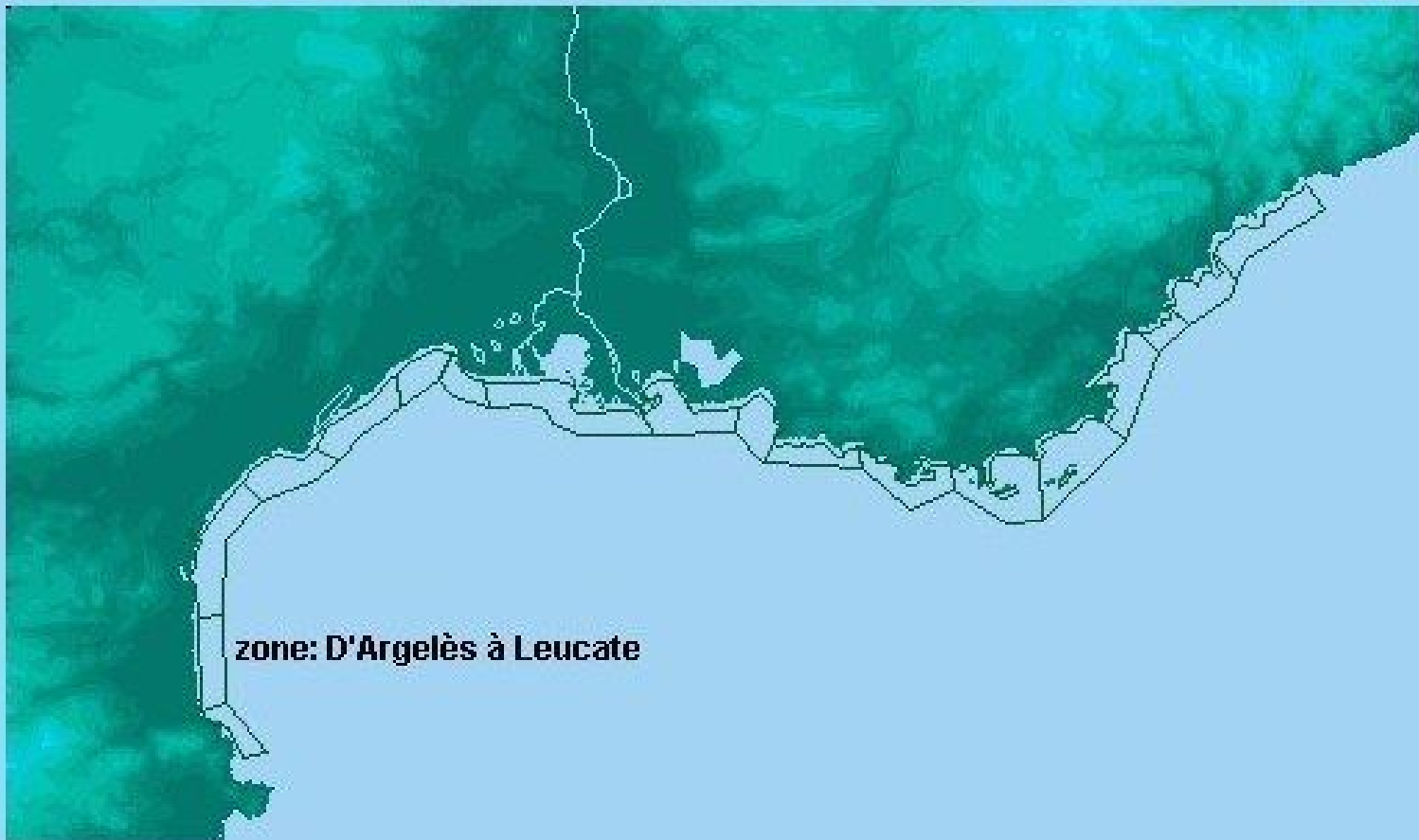
METEO DES PLAGES
ET
TEMPERATURE DE L'EAU.

La veille avant
d'aller à la plage,
il faut...

regarder la météo.

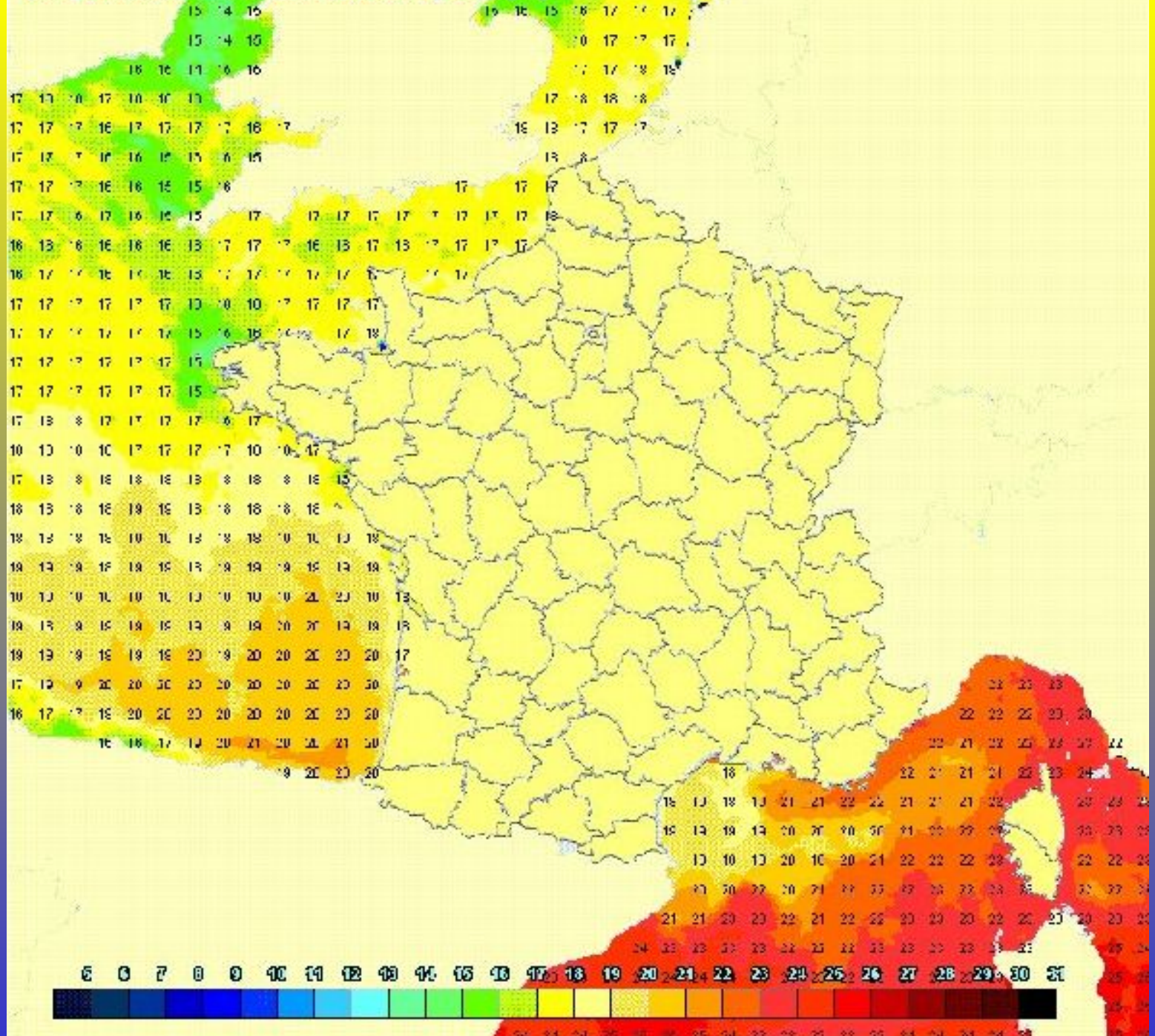


et regarder si
la température
de l'eau est idéale
pour la baignade.



zone: D'Argelès à Leucate

Température de la surface de la mer (SSM) (°C)



Mais si vous n'avez
pas pensé à cela...

Il y a des appareils
simples qui permettent
de se renseigner
sur place.

Tout d'abord
l'appareil qui permet
de voir le temps qu'il
fait à la plage.



ILE de LA REUNION

Centre du Chaudron
Galet météo



galet humide
galet sec
ombre portée
tache blanche dessus
on ne voit pas le galet
le galet balance
il saute de haut en bas
il n'y a plus de galet

Pluie
Pas de pluie
Soleil
Neige
Brouillard
Vent
Séisme
Cyclone



Voici maintenant
celui qui sert pour
la température
de l'eau.

SA

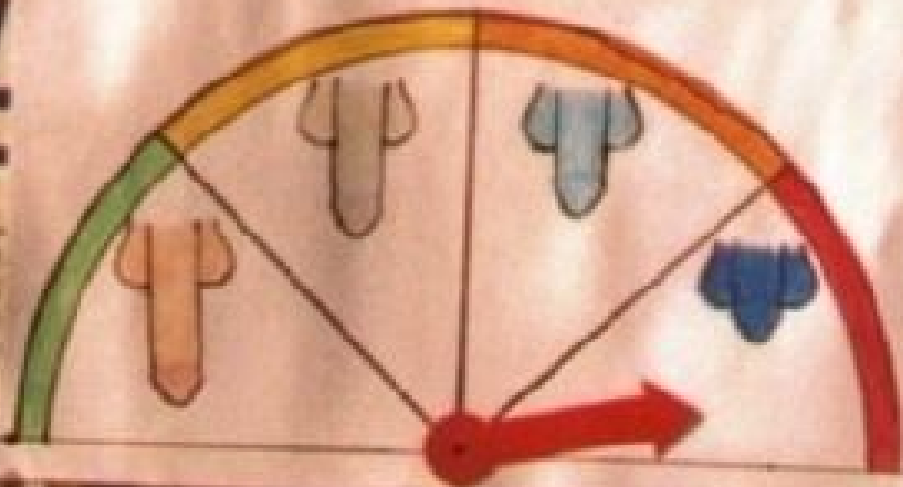
LA TEMPERATURE
DE L'EAU

NÉ

À L

IN!

LA S



SSUR

Maintenant pour
mieux se rendre
compte, il faut
des exemples:

D'abord voyons
ce qui se passe
avec de l'eau
à 10 degrés.



et maintenant
avec de l'eau
à 28 degrés.



Mais le problème
avec ce dernier
qui donne
la température
de l'eau...

C'est qu' il faut
quelque fois vérifier
son bon
fonctionnement.



et surtout faire
un entretien régulier.



D'autres sur:

Diaporamas-a-la-con.com

Le site des meilleurs diaporamas humoristiques

[Attention le passage du pointeur de souris dans ce cadre déclenche un lien vers le site]